

Le jeu de territoire pour designer des représentations socio-spatiales collectives

Sylvie Lardon, INRA & AgroParisTech, UMR Territoires, Clermont- Ferrand

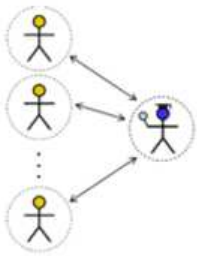
3 types d'acteurs

Acteurs commanditaires porteurs du projet
Acteurs enquêtés pour réaliser le diagnostic
Acteurs invités au jeu pour s'impliquer dans l'action

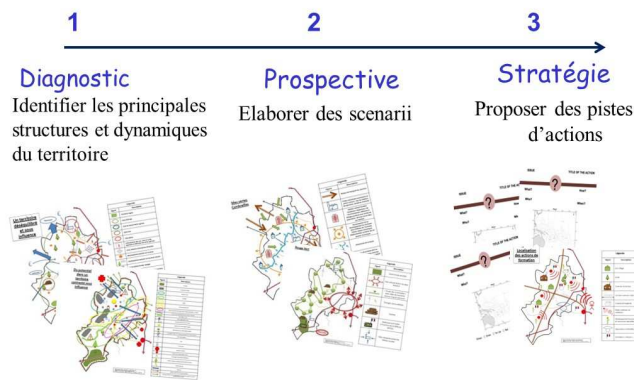
3 principes

Spatialiser : donner à voir les structures et dynamiques spatiales
Participer : impliquer tous les acteurs concernés du territoire
Porter : s'assurer d'un portage politique du projet de territoire

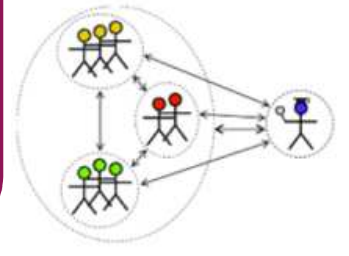
Chaud et Froid



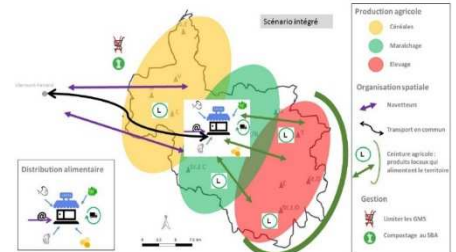
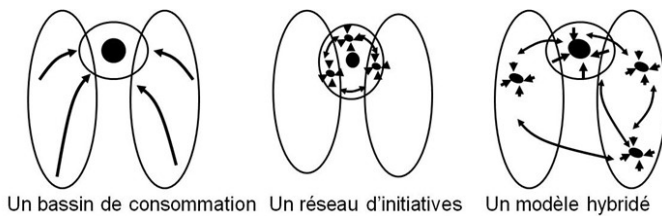
Un jeu de territoire en 3 étapes



Ouvert et Fermé



Des représentations spatiales

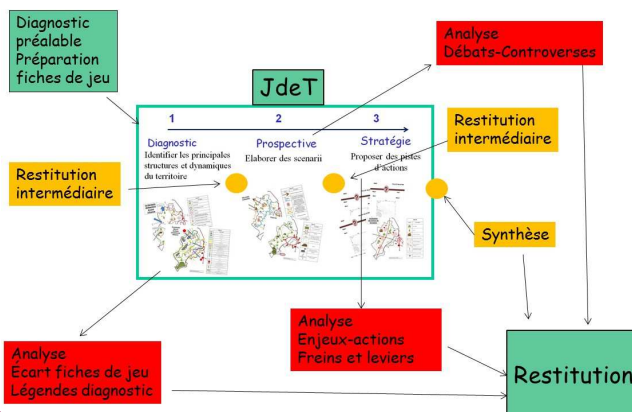


Local et Global

Individuel et Collectif

Présent et Futur

Un itinéraire méthodologique



Les 4 pages P-DE INVENTER Jeux de territoire 2016 Avec le PNR Livradois-Forez et le Grand Clermont Inventons nos territoires de demain

Les 4 pages P-DE INVENTER Inventons notre alimentation de demain Enquêtes dans le PNR Livradois-Forez

Les 4 pages P-DE INVENTER Jeu de territoire 2017 Ensemble avec Billom Communauté Inventons notre alimentation de demain



Inventons nos territoires de demain